PEC 1/2 MAPA VALONGO / MACINHATA

Castrol
05-06 DEZEMBRO '26
ÁGUEDA
rali travocar
INSPEÃGUEDA
INSPEÇÃO DE VEÍCULOS
PROMOLAFÕES

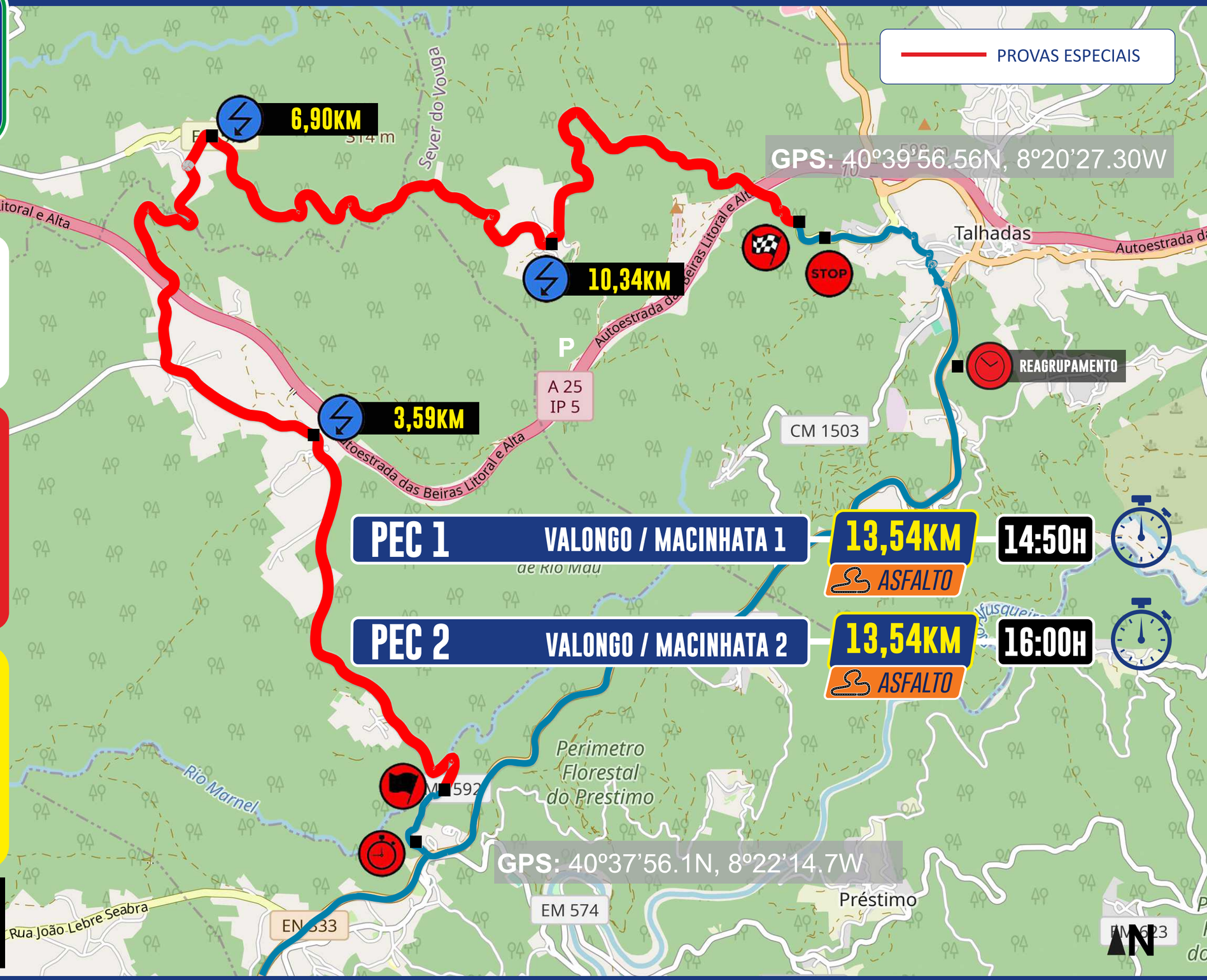

PEC 1 VALONGO / MACINHATA 1 — 13,54KM — ASFALTO — 14:50H

PEC 2 VALONGO / MACINHATA 2 — 13,54KM — ASFALTO — 16:00H

PARTIDA
CHEGADA

INÍCIO DO TROÇO
ESTRADA FECHADA

HORÁRIO FECHO
13:15H
ÀS
18:00H*
*HORÁRIO PREVISTO

05/DEZEMBRO/26
SÁBADO

AJUDE OS MARSHALS E APROVEITE O EVENTO AO MÁXIMO. ELES ESTÃO LÁ PARA O PROTEGER, POR FAVOR SIGA AS SUAS RECOMENDAÇÕES.

PEC 3A/3B MAPA SUPER ESPECIAL ÁGUEDA

Castrol
05-06 DEZEMBRO '26
ÁGUEDA
rali travocar
INSPEÃGUEDA
INSPEÇÃO DE VEÍCULOS
PROMOLAFÕES

PARTIDA

CHEGADA

INÍCIO DO TROÇO

ESTRADA FECHADA

HORÁRIO FECHO
18:40H
ÀS
22:30H*
*HORÁRIO PREVISTO

05/DEZEMBRO/26
SÁBADO

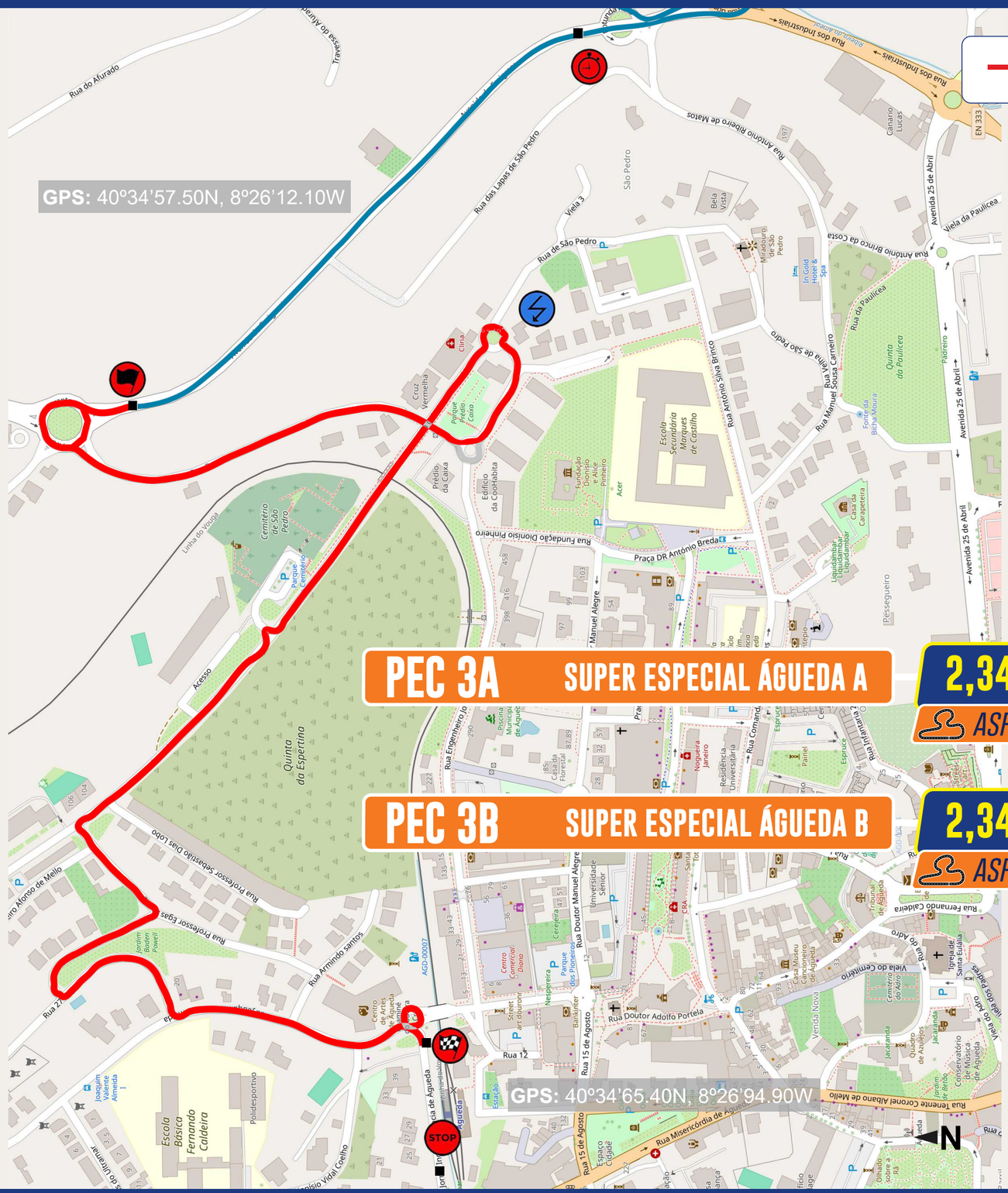

PEC 3A SUPER ESPECIAL ÁGUEDA A — 2,34KM ASFALTO — 20:10H

PEC 3B SUPER ESPECIAL ÁGUEDA B — 2,34KM ASFALTO — 20:30H

AJUDE OS MARSHALS E APROVEITE O EVENTO AO MÁXIMO. ELES ESTÃO LÁ PARA O PROTEGER, POR FAVOR SIGA AS SUAS RECOMENDAÇÕES.

PEC 4/7 MAPA ÁGUAS SERRANAS

Castrol
05-06 DEZEMBRO '26
ÁGUEDA
rali travocar
INSPEÃGUEDA
INSPEÇÃO DE VEÍCULOS
PROMOLAFÕES

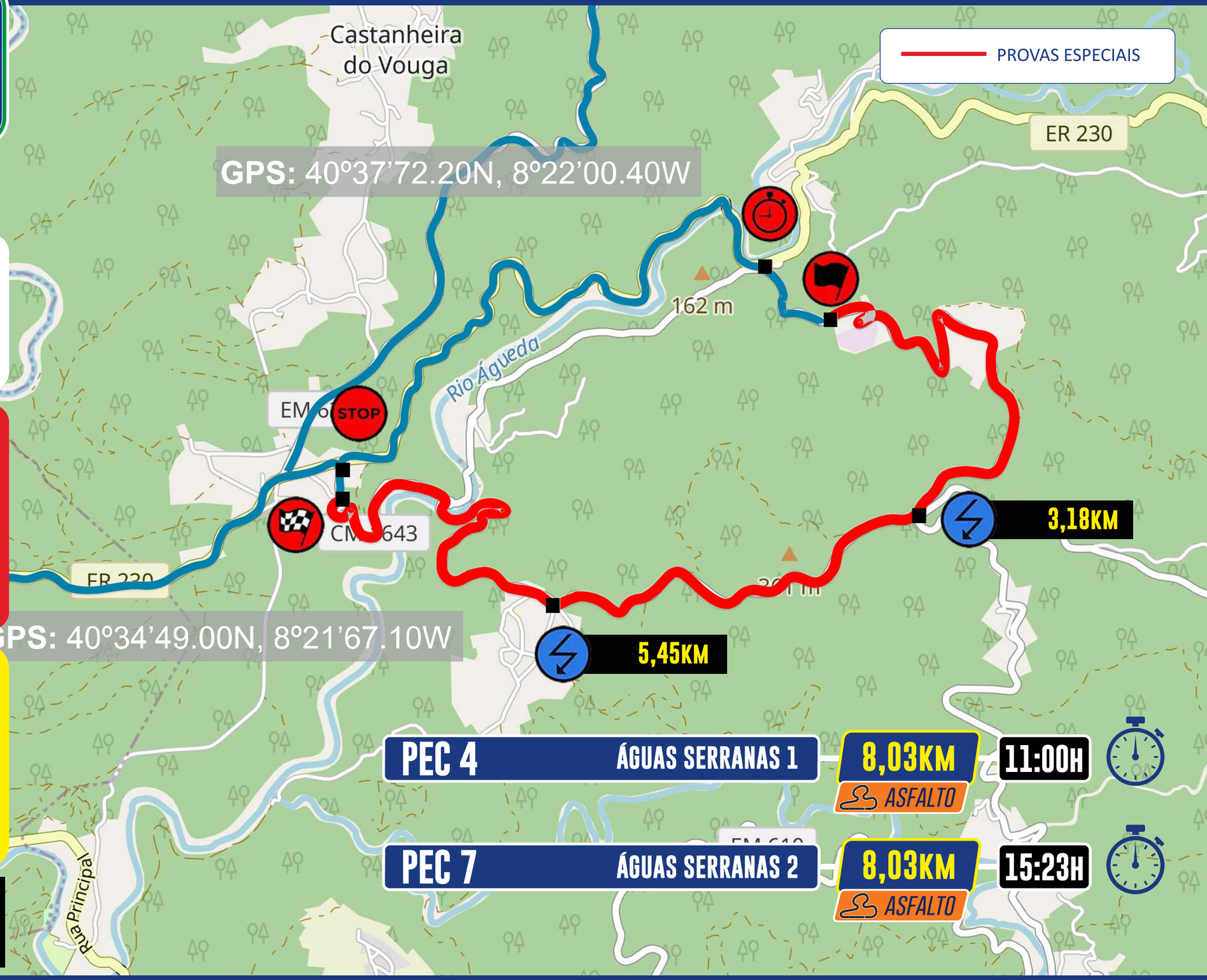

PARTIDA
CHEGADA

INÍCIO DO TROÇO
ESTRADA FECHADA

HORÁRIO FECHO
09:30H
ÀS
17:00H*
*HORÁRIO PREVISTO

06/DEZEMBRO/26
DOMINGO

PEC 4	ÁGUAS SERRANAS 1	8,03KM ASFALTO	11:00H
PEC 7	ÁGUAS SERRANAS 2	8,03KM ASFALTO	15:23H

AJUDE OS MARSHALS E APROVEITE O EVENTO AO MÁXIMO. ELES ESTÃO LÁ PARA O PROTEGER, POR FAVOR SIGA AS SUAS RECOMENDAÇÕES.

Castrol

05-06 DEZEMBRO '26

ÁGUEDA rali travocar

INSPEÁGUEDA
INSPEÇÃO DE VEÍCULOS

PROMOLAFÕES

PEC 5/6 MAPA PRÉSTIMO

PROVAS ESPECIAIS

PARTIDA

CHEGADA

INÍCIO DO TROÇO

ESTRADA FECHADA

HORÁRIO FECHO
10:15H
ÀS
16:00H*
*HORÁRIO PREVISTO

06/DEZEMBRO/26
DOMINGO

Perimetro Florestal do Prestimo

GPS: 40°37'72.20N, 8°22'00.40W

EM 574

EN 333

Rio Alfusqueiro

Préstimo

7,93KM

EM 623

3,66KM

CM 1607

Perimetro Florestal do Prestimo

Tareja
494 m

12,38KM

P

Rio Alfusqueiro

Aveiro

Castanheira do Vouga

PEC 5	PRÉSTIMO 1	16,26KM ASFALTO	11:45H
PEC 6	PRÉSTIMO 2	16,26KM ASFALTO	14:40H

162 m

STOP

GPS: 40°34'49.00N, 8°21'67.10W

EM 623

AJUDE OS MARSHALS E APROVEITE O EVENTO AO MÁXIMO. ELES ESTÃO LÁ PARA O PROTEGER,
POR FAVOR SIGA AS SUAS RECOMENDAÇÕES.